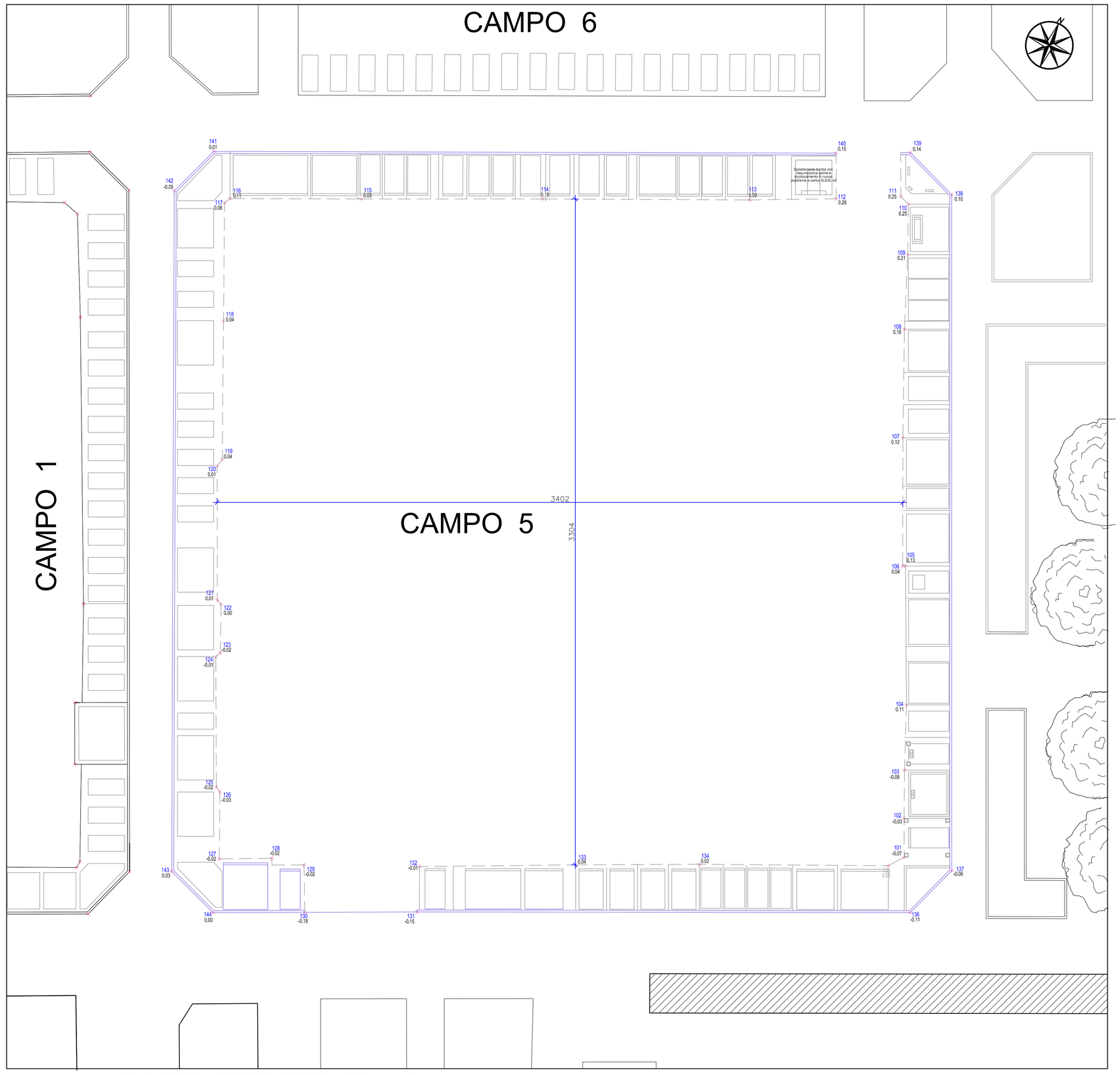

PLANIMETRIA STATO DI FATTO - SCALA 1:100

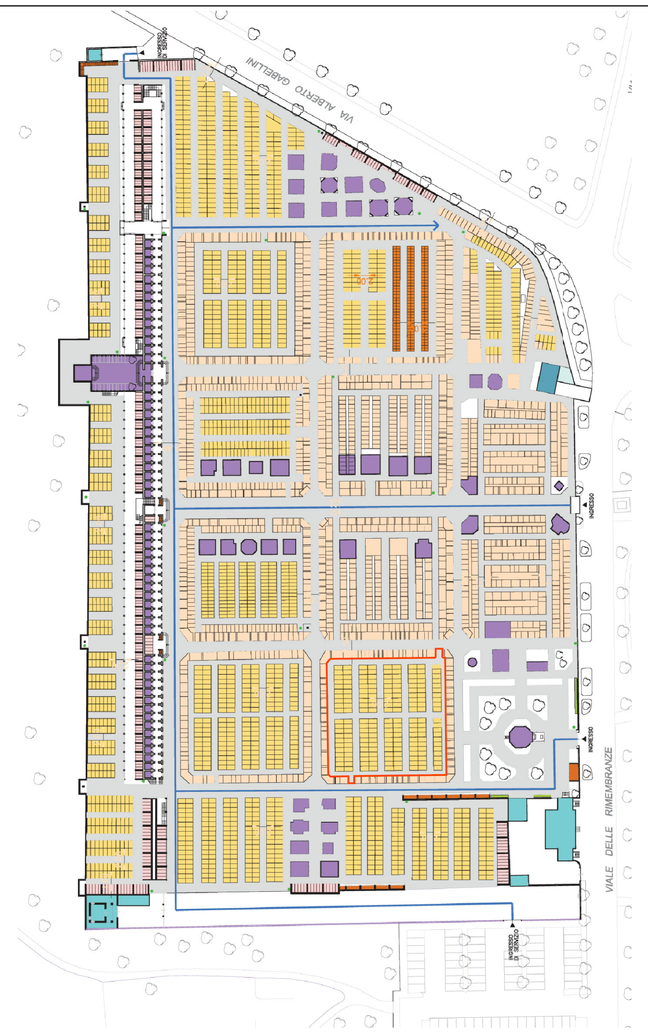

PIANO REGOLATORE CIMITERIALE Città di Desio
Città di Desio - Estratto Tav. 05 b

FOTO AEREA

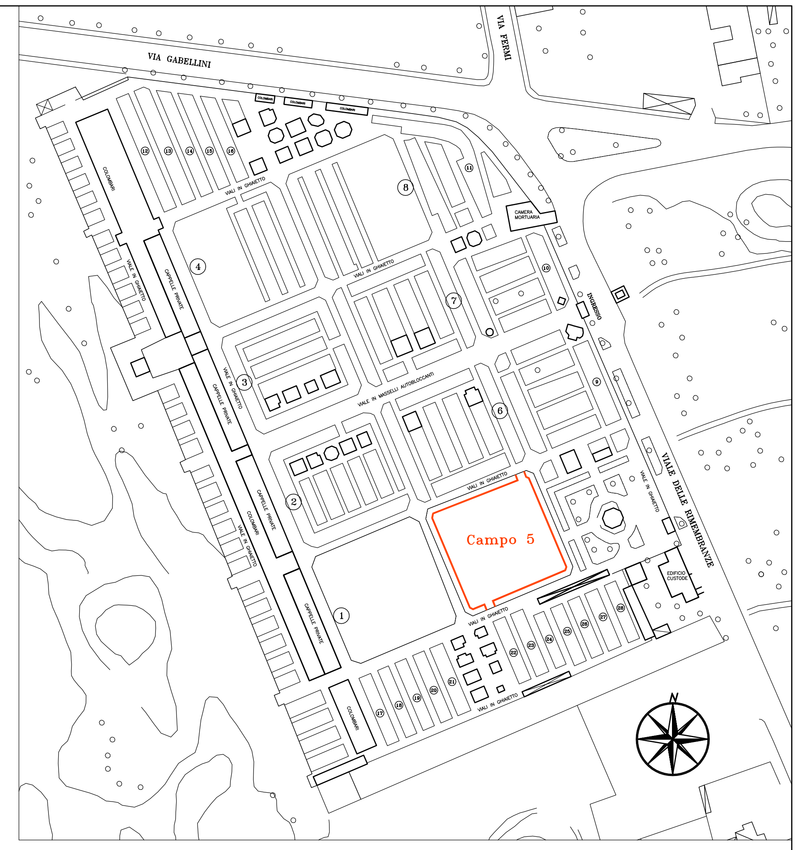

AEROFOTOGRAMMETRICO - SCALA 1:1000

Gestione Servizi Desio S.p.a.
Via Giusti 38 - Desio

PROGETTO ESECUTIVO
CIMITERO DI DESIO
RIFACIMENTO CAMPO 5

PLANIMETRIA STATO DI FATTO
RILIEVO AREA - ESTRATTI
Tav. 01

STUDIO DELTA
ing. Roberto Brambilla - geom. Lino Galbusera

sede: 20057 vedano al lambro MI, via monte bianco 1
ufficio: 23880 casatenovo LC, via resegone 1
tel 039.9960602 - fax 039.9960263
e-mail: brambilla@studiodeltaprogettazione.it

committente

progetto

oggetto

tavola n° 01

scala

data 18/05/2016

aggiornamento

il progettista e DL

il calcolatore c.a.

il committente

l'esecutore

E' VIETATA LA RIPRODUZIONE ANCHE PARZIALE DELLA PRESENTE TAVOLA SENZA L'AUTORIZZAZIONE SCRITTA DELLO STUDIO DELTA