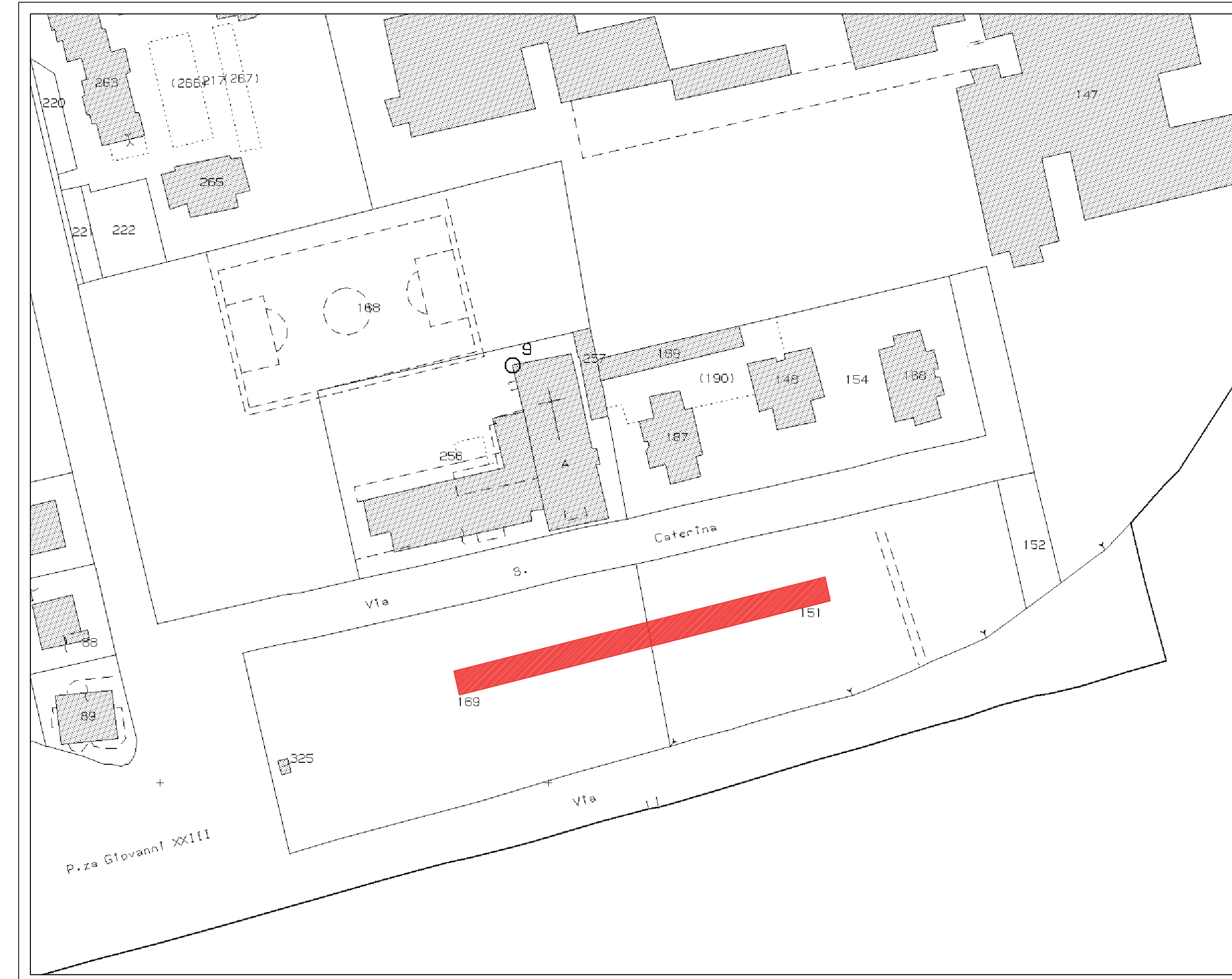


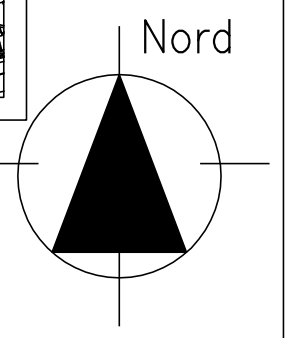
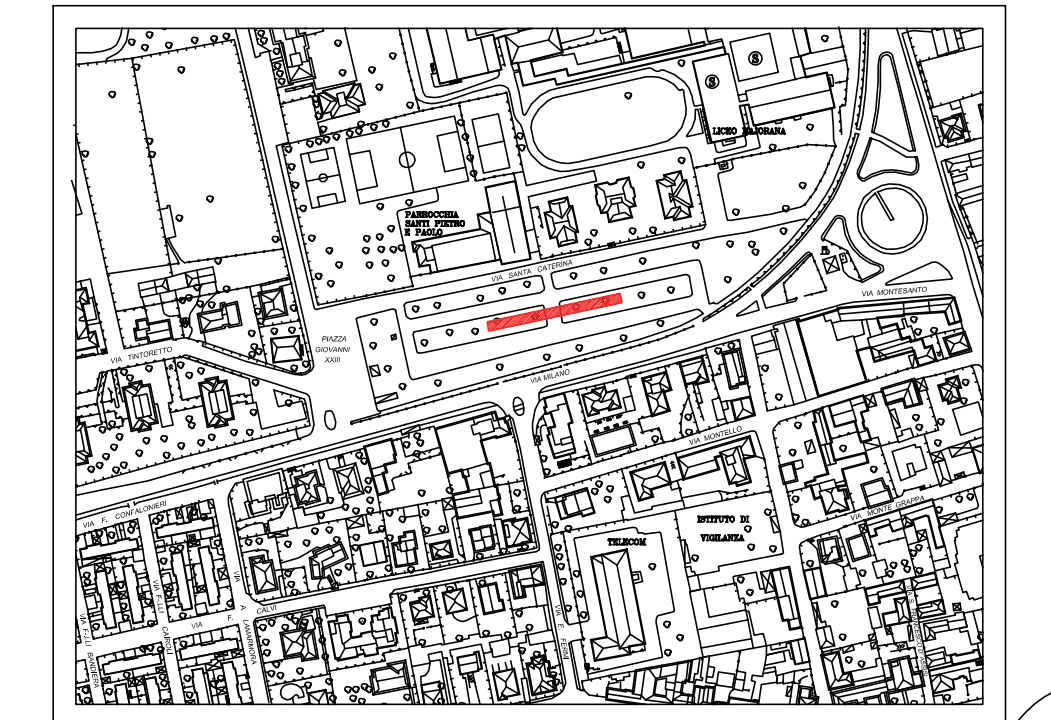
ORTOFOTO



PLANIMETRIA CATASTALE



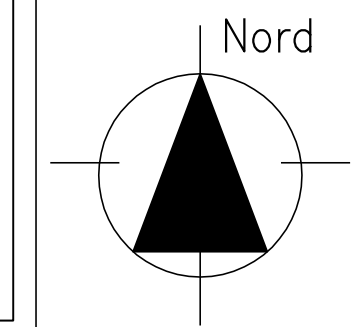
AEROFOTOGRAMMETRICO



AREA D'INTERVENTO

IL COMMITTENTE

IL PROGETTISTA



committente <b>LO SCIAME Cooperativa Sociale ONLUS</b> Via GILERA n. 110 Arcore (MB)		tavola <b>1</b>
progetto <b>PROGETTO PRELIMINARE – NUOVI IMPIANTI TECNOLOGICI ALLEGATO "F" – MERCATO NORD</b> Via SANTA CATERINA Desio (MB)		Geom. PAOLO GERVASONI Via Lecco n. 14 20864-AGRATE BRIANZA (MB) Tel. 338/6768059 E-mail: paologervasoni@libero.it
scala VARIE	titolo <b>PLANIMETRIA CATASTALE AEROFOTOGRAMMETRICO</b>	
data 03/03/2016	Arch. IVAN GALBIATI Via Roncello n. 37 20876 ORNAGO (MB) Tel. 339/1023227 E-mail: igalbiati@libero.it	
aggiornamenti Archivio: TAV 1 - 03-03-2016.dwg		
La proprietà artistica e' protetta a norma dell'art. 1 e seguenti del D.L. 17 nov. 1925 n°1950 sul diritto d'autore – riproduzione vietata		